



**АДМИНИСТРАЦИЯ СОСНОВСКОГО МУНИЦИПАЛЬНОГО РАЙОНА**  
**ГРАДОСТРОИТЕЛЬНЫЙ ПЛАН ЗЕМЕЛЬНОГО УЧАСТКА**

№ 

R	U	7	4	1	9	2	0	1	7	-	2	6	3	4
---	---	---	---	---	---	---	---	---	---	---	---	---	---	---

**Градостроительный план земельного участка подготовлен на основании**

заявления ООО «Созидание», вх. № 13156 от 29.11.2017 г.

(реквизиты заявления правообладателя земельного участка с указанием ф.и.о. заявителя - физического лица, либо реквизиты заявления и наименование заявителя - юридического лица о выдаче градостроительного плана земельного участка)

**Местонахождение земельного участка**

Челябинская область

(субъект Российской Федерации)

Сосновский муниципальный район

(муниципальный район или городской округ)

Рощинское сельское поселение

(поселение)

**Описание границ земельного участка:**

Обозначение (номер) характерной точки	Перечень координат характерных точек в системе координат, используемой для ведения Единого государственного реестра недвижимости	
	X	Y
1	622781,80	2314463,93
2	622777	2314617,42
3	622882,12	2314619,45
4	622883,93	2314464,28

**Кадастровый номер земельного участка (при наличии)**

74:19:0601002:387

**Площадь земельного участка**

16000 кв.м

**Информация о расположенных в границах земельного участка объектах капитального строительства**

информация отсутствует

**Информация о границах зоны планируемого размещения объекта капитального строительства в соответствии с утвержденным проектом планировки территории (при наличии)**

Обозначение (номер) характерной точки	Перечень координат характерных точек в системе координат, используемой для ведения Единого государственного реестра недвижимости	
	X	Y
1	-	-

**Реквизиты проекта планировки территории и (или) проекта межевания территории в случае, если земельный участок расположен в границах территории, в отношении которой утверждены проект планировки территории и (или) проект межевания территории**

Проект планировки территории не утвержден

(указывается в случае, если земельный участок расположен в границах территории, в отношении которой утверждены проект планировки территории и (или) проект межевания территории)

**Градостроительный план подготовлен**

**Начальник управления архитектуры и строительства**

(ф.и.о., должность уполномоченного лица, наименование органа)

**М.П.**  
(при наличии)

(подпись)

/ **О.В. Антель** /

(расшифровка подписи)

**Дата выдачи**

(ДД.ММ.ГГГГ)



Администрация Сосновского муниципального района  
Челябинской области

## ПОСТАНОВЛЕНИЕ

От 20.12 2017 года № 4528

с. Долгодеревенское

Об утверждении градостроительного плана земельного участка с разрешенным использованием под строительство многоэтажной застройки на земельном участке общей площадью 16000 кв.м., с кадастровым номером 74:19:0601002:387, расположенного по адресу: установлено относительно ориентира, расположенного за пределами участка. Ориентир стадион. Участок находится примерно в 100 м от ориентира по направлению на север. Почтовый адрес ориентира: Челябинская область, Сосновский район, п.Рощино

В соответствии с Федеральным законом от 06.10.2003 № 131-ФЗ «Об общих принципах организации местного самоуправления в Российской Федерации», статьей 7 Федерального закона от 29.12.2004 № 191-ФЗ «О введении в действие Градостроительного кодекса Российской Федерации», статьей 57.3 Градостроительного кодекса Российской Федерации, заявления ООО «Созидание», вх. № 13156 от 29.11.2017 года администрация Сосновского муниципального района

**ПОСТАНОВЛЯЕТ:**

1. Утвердить градостроительный план земельного участка с разрешенным использованием под строительство многоэтажной застройки на земельном участке общей площадью 16000 кв.м., с кадастровым номером 74:19:0601002:387, расположенного по адресу: установлено относительно ориентира, расположенного за пределами участка. Ориентир стадион. Участок находится примерно в 100 м от ориентира по направлению на север. Почтовый адрес ориентира: Челябинская область, Сосновский район, п.Рощино (Приложение).

2. Управлению архитектуры и строительства (О.В. Антель) произвести регистрацию градостроительного плана земельного участка, утвержденного настоящим постановлением.

3. Контроль исполнения настоящего постановления оставляю за собой.

Глава Сосновского  
муниципального района



Е.Г.Ваганов



Об утверждении градостроительного плана земельного участка с разрешенным использованием под строительство многоэтажной застройки на земельном участке общей площадью 16000 кв.м., с кадастровым номером 74:19:0601002:387, расположенного по адресу: установлено относительно ориентира, расположенного за пределами участка. Ориентир стадион. Участок находится примерно в 100 м от ориентира по направлению на север. Почтовый адрес ориентира: Челябинская область, Сосновский район, п.Рощино

В соответствии с Федеральным законом от 06.10.2003 № 131-ФЗ «Об общих принципах организации местного самоуправления в Российской Федерации», статьей 7 Федерального закона от 29.12.2004 № 191-ФЗ «О введении в действие Градостроительного кодекса Российской Федерации», статьей 57.3 Градостроительного кодекса Российской Федерации, заявления ООО «Созидание», вх. № 13156 от 29.11.2017 года администрация Сосновского муниципального района

**ПОСТАНОВЛЯЕТ:**

1. Утвердить градостроительный план земельного участка с разрешенным использованием под строительство многоэтажной застройки на земельном участке общей площадью 16000 кв.м., с кадастровым номером 74:19:0601002:387, расположенного по адресу: установлено относительно ориентира, расположенного за пределами участка. Ориентир стадион. Участок находится примерно в 100 м от ориентира по направлению на север. Почтовый адрес ориентира: Челябинская область, Сосновский район, п.Рощино (Приложение).

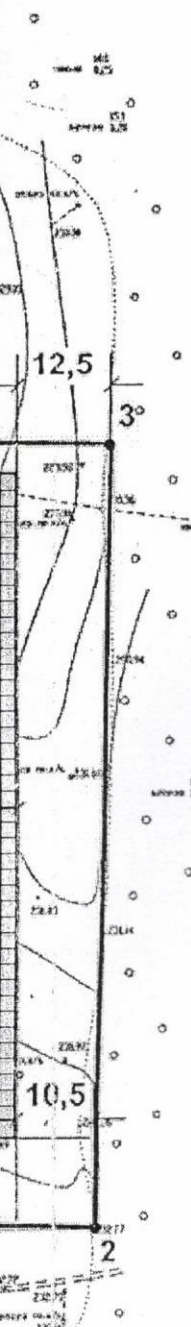
2. Управлению архитектуры и строительства (О.В. Антель) произвести регистрацию градостроительного плана земельного участка, утвержденного настоящим постановлением.

3. Контроль исполнения настоящего постановления оставляю за собой.

Глава Сосновского  
муниципального района

Е.Г.Ваганов


го участка



Ведомость координат земельного участка 74:19:0601002:387				
№ точки	X метры	Y метры	Проложение метры	Углы градусы
1	622781,80	2314463,93	153,57 105,14 155,18 102,13	91° 47'
2	622777,00	2314617,42		1° 06'
3	622882,12	2314619,45		270° 40'
4	622883,93	2314464,28		180° 12'
1	622781,80	2314463,93		
Площадь 15808м2				

Ведомость координат земельного участка 1				
№ точки	X метры	Y метры	Проложение метры	Углы градусы
1	622801,00	2314560,00	12,0 16,0 12,0 16,0	90° 00'
2	622801,00	2314572,00		180° 00'
3	622785,00	2314572,00		270° 00'
4	622785,00	2314560,00		00° 00'
1	622801,00	2314560,00		
Площадь 192м2			Периметр 56пм	

Условные обозначения



Граница участка межевания

Место допустимого размещения зданий, сооружений

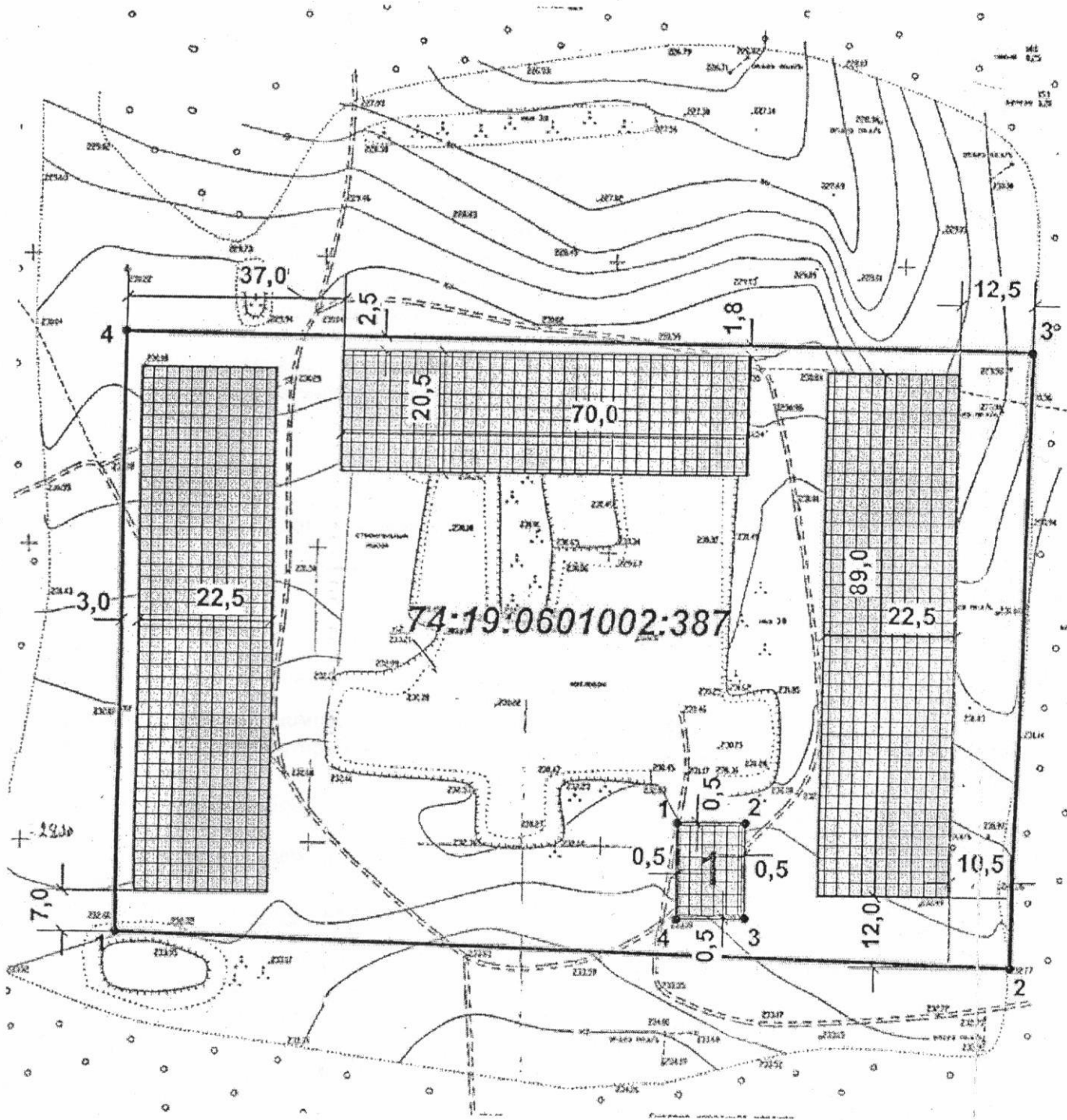
Чертеж градостроительного плана земельного участка разработан КБ «Строительные технологии» на топографической основе, выполненной ЮжУралТИСиЗ в 2007 году.





# Чертеж градостроительного плана земельного участка

М1:1000



**2. Информация о градостроительном регламенте либо требованиях к назначению, параметрам и размещению объекта капитального строительства на земельном участке, на который действие градостроительного регламента не распространяется или для которого градостроительный регламент не устанавливается**

Земельный участок расположен в территориальной зоне В4- зона застройки многоэтажными жилыми домами (от 9 этажей и более). Установлен градостроительный регламент.

**2.1. Реквизиты акта органа государственной власти субъекта Российской Федерации, органа местного самоуправления, содержащего градостроительный регламент либо реквизиты акта федерального органа государственной власти, органа государственной власти субъекта Российской Федерации, органа местного самоуправления, иной организации, определяющего, в соответствии с федеральными законами, порядок использования земельного участка, на который действие градостроительного регламента не распространяется или для которого градостроительный регламент не устанавливается**

Градостроительный регламент установлен в составе Правил землепользования и застройки Рощинского сельского поселения, утвержденных решением совета депутатов Рощинского сельского поселения №122 от 28.12.2016г.

**2.2. Информация о видах разрешенного использования земельного участка**

Основные виды разрешенного использования земельных участков и объектов капитального строительства:

Наименование вида	Описание вида	Код
Среднеэтажная жилая застройка	Размещение жилых домов, предназначенных для разделения на квартиры, каждая из которых пригодна для постоянного проживания (жилые дома высотой не выше восьми надземных этажей, разделенных на две и более квартиры);  благоустройство и озеленение;  размещение подземных гаражей и автостоянок;  обустройство спортивных и детских площадок, площадок отдыха;  размещение объектов обслуживания жилой застройки во встроенных, пристроенных и встроенно-пристроенных помещениях многоквартирного дома, если общая площадь таких помещений в многоквартирном доме не составляет более 20% общей площади помещений дома	2.5



<p>Многоэтажная жилая застройка (высотная застройка)</p>	<p>Размещение жилых домов, предназначенных для разделения на квартиры, каждая из которых пригодна для постоянного проживания (жилые дома высотой девять и выше этажей, включая подземные, разделенных на двадцать и более квартир);</p> <p>благоустройство и озеленение придомовых территорий;</p> <p>обустройство спортивных и детских площадок, хозяйственных площадок;</p> <p>размещение подземных гаражей и наземных автостоянок, размещение объектов обслуживания жилой застройки во встроенных, пристроенных и встроенно-пристроенных помещениях многоквартирного дома в отдельных помещениях дома, если площадь таких помещений в многоквартирном доме не составляет более 15% от общей площади дома</p>	<p>2.6</p>
<p>Коммунальное обслуживание</p>	<p>Размещение объектов капитального строительства в целях обеспечения физических и юридических лиц коммунальными услугами, в частности: поставки воды, тепла, электричества, газа, предоставления услуг связи, отвода канализационных стоков, очистки и уборки объектов недвижимости (котельных, водозаборов, очистных сооружений, насосных станций, водопроводов, линий электропередач, трансформаторных подстанций, газопроводов, линий связи, телефонных станций, канализаций, стоянок, гаражей и мастерских для обслуживания уборочной и аварийной техники, а также зданий или помещений, предназначенных для приема физических и юридических лиц в связи с предоставлением им коммунальных услуг)</p>	<p>3.1</p>
<p>Социальное обслуживание</p>	<p>Размещение объектов капитального строительства, предназначенных для оказания гражданам социальной помощи (службы занятости населения, дома престарелых, дома ребенка, детские дома, пункты питания малоимущих граждан, пункты ночлега для бездомных граждан, службы психологической и бесплатной юридической помощи, социальные, пенсионные и иные службы, в которых осуществляется прием граждан по вопросам оказания социальной помощи и назначения социальных или пенсионных выплат);</p> <p>размещение объектов капитального строительства для размещения отделений почты и телеграфа;</p> <p>размещение объектов капитального строительства для размещения общественных некоммерческих организаций: благотворительных организаций, клубов по интересам</p>	<p>3.2</p>
<p>Бытовое обслуживание</p>	<p>Размещение объектов капитального строительства, предназначенных для оказания населению или организациям бытовых услуг (мастерские мелкого ремонта, ателье, бани, парикмахерские, прачечные, химчистки, похоронные бюро)</p>	<p>3.3</p>
<p>Образование и просвещение</p>	<p>Размещение объектов капитального строительства, предназначенных для воспитания, образования и просвещения (детские ясли, детские сады, школы, лицеи, гимназии, профессиональные технические училища, колледжи, художественные, музыкальные школы и</p>	<p>3.5</p>



	<p>училища, образовательные кружки, общества знаний, институты, университеты, организации по переподготовке и повышению квалификации специалистов и иные организации, осуществляющие деятельность по воспитанию, образованию и просвещению). Содержание данного вида разрешенного использования включает в себя содержание видов разрешенного использования с <u>кодами 3.5.1 - 3.5.2</u></p>	
<p>Культурное развитие</p>	<p>Размещение объектов капитального строительства, предназначенных для размещения в них музеев, выставочных залов, художественных галерей, домов культуры, библиотек, кинотеатров и кинозалов, театров, филармоний, планетариев;</p> <p>устройство площадок для празднеств и гуляний;</p> <p>размещение зданий и сооружений для размещения цирков, зверинцев, зоопарков, океанариумов</p>	<p>3.6</p>
<p>Магазины</p>	<p>Размещение объектов капитального строительства, предназначенных для продажи товаров, торговая площадь которых составляет до 5000 кв. м</p>	<p>4.4</p>
<p>Банковская и страховая деятельность</p>	<p>Размещение объектов капитального строительства, предназначенных для размещения организаций, оказывающих банковские и страховые</p>	<p>4.5</p>
<p>Общественное питание</p>	<p>Размещение объектов капитального строительства в целях устройства мест общественного питания (рестораны, кафе, столовые, закусочные, бары)</p>	<p>4.6</p>
<p>Спорт</p>	<p>Размещение объектов капитального строительства в качестве спортивных клубов, спортивных залов, бассейнов, устройство площадок для занятия спортом и физкультурой (беговые дорожки, спортивные сооружения, теннисные корты, поля для спортивной игры, автодромы, мотодромы, трамплины, трассы и спортивные стрельбища), в том числе водным (причалы и сооружения, необходимые для водных видов спорта и хранения соответствующего инвентаря);</p> <p>размещение спортивных баз и лагерей</p>	<p>5.1</p>
<p>Земельные участки (территории) общего пользования</p>	<p>Размещение объектов улично-дорожной сети, автомобильных дорог и пешеходных тротуаров в границах населенных пунктов, пешеходных переходов, набережных, береговых полос водных объектов общего пользования, скверов, бульваров, площадей, проездов, малых архитектурных форм благоустройства</p>	<p>12.0</p>

Вспомогательные виды разрешенного использования земельных участков и объектов капитального строительства:

Наименование вида	Описание вида	Код
Обслуживание жилой застройки	Размещение объектов капитального строительства, размещение которых предусмотрено видами разрешенного использования с кодами 3.1, 3.2, 3.3, 3.4, 3.4.1, 3.5.1, 3.6, 3.7, 3.10.1, 4.1, 4.3, 4.4, 4.6, 4.7, 4.9, если их размещение связано с удовлетворением повседневных потребностей жителей, не причиняет вреда окружающей среде и санитарному благополучию, не причиняет существенного неудобства жителям, не требует установления санитарной зоны	2.7
Объекты гаражного назначения	Размещение отдельно стоящих и пристроенных гаражей, в том числе подземных, предназначенных для хранения личного автотранспорта граждан, с возможностью размещения автомобильных моек	2.7.1

Условно разрешенные виды разрешенного использования земельных участков и объектов капитального строительства:

Наименование вида	Описание вида	Код
Малозэтажная многоквартирная жилая застройка	<p>Размещение малозэтажного многоквартирного жилого дома (дом, пригодный для постоянного проживания, высотой до 4 этажей, включая мансардный);</p> <p>разведение декоративных и плодовых деревьев, овощных и ягодных культур;</p> <p>размещение индивидуальных гаражей и иных вспомогательных сооружений;</p> <p>обустройство спортивных и детских площадок, площадок отдыха;</p> <p>размещение объектов обслуживания жилой застройки во встроенных, пристроенных и встроенно-пристроенных помещениях малозэтажного многоквартирного дома, если общая площадь таких помещений в малозэтажном многоквартирном доме не составляет более 15% общей площади помещений дома</p>	2.1.1
Блокированная жилая застройка	<p>Размещение жилого дома, не предназначенного для раздела на квартиры, имеющего одну или несколько общих стен с соседними жилыми домами (количеством этажей не более чем три, при общем количестве совмещенных домов не более десяти и каждый из которых предназначен для проживания одной семьи, имеет общую стену (общие стены) без проемов с соседним блоком или соседними блоками, расположен на отдельном земельном участке и имеет выход на территорию общего пользования (жилые дома блокированной застройки);</p> <p>разведение декоративных и плодовых деревьев, овощных и ягодных культур;</p> <p>размещение индивидуальных гаражей и иных вспомогательных</p>	2.3



Наименование вида	Описание вида	Код
Обслуживание жилой застройки	Размещение объектов капитального строительства, размещение которых предусмотрено видами разрешенного использования с кодами 3.1, 3.2, 3.3, 3.4, 3.4.1, 3.5.1, 3.6, 3.7, 3.10.1, 4.1, 4.3, 4.4, 4.6, 4.7, 4.9, если их размещение связано с удовлетворением повседневных потребностей жителей, не причиняет вреда окружающей среде и санитарному благополучию, не причиняет существенного неудобства жителям, не требует установления санитарной зоны	2.7
Объекты гаражного назначения	Размещение отдельно стоящих и пристроенных гаражей, в том числе подземных, предназначенных для хранения личного автотранспорта граждан, с возможностью размещения автомобильных моек	2.7.1

Условно разрешенные виды разрешенного использования земельных участков и объектов капитального строительства:

Наименование вида	Описание вида	Код
Малоэтажная многоквартирная жилая застройка	<p>Размещение малоэтажного многоквартирного жилого дома (дом, пригодный для постоянного проживания, высотой до 4 этажей, включая мансардный);</p> <p>разведение декоративных и плодовых деревьев, овощных и ягодных культур;</p> <p>размещение индивидуальных гаражей и иных вспомогательных сооружений;</p> <p>обустройство спортивных и детских площадок, площадок отдыха;</p> <p>размещение объектов обслуживания жилой застройки во встроенных, пристроенных и встроенно-пристроенных помещениях малоэтажного многоквартирного дома, если общая площадь таких помещений в малоэтажном многоквартирном доме не составляет более 15% общей площади помещений дома</p>	2.1.1
Блокированная жилая застройка	<p>Размещение жилого дома, не предназначенного для раздела на квартиры, имеющего одну или несколько общих стен с соседними жилыми домами (количеством этажей не более чем три, при общем количестве совмещенных домов не более десяти и каждый из которых предназначен для проживания одной семьи, имеет общую стену (общие стены) без проемов с соседним блоком или соседними блоками, расположен на отдельном земельном участке и имеет выход на территорию общего пользования (жилые дома блокированной застройки));</p> <p>разведение декоративных и плодовых деревьев, овощных и ягодных культур;</p> <p>размещение индивидуальных гаражей и иных вспомогательных</p>	2.3

	<p>сооружений;</p> <p>обустройство спортивных и детских площадок, площадок отдыха</p>	
Религиозное использование	<p>Размещение объектов капитального строительства, предназначенных для отправления религиозных обрядов (церкви, соборы, храмы, часовни, монастыри, мечети, молельные дома);</p> <p>размещение объектов капитального строительства, предназначенных для постоянного местонахождения духовных лиц, паломников и послушников в связи с осуществлением ими религиозной службы, а также для осуществления благотворительной и религиозной образовательной деятельности (монастыри, скиты, воскресные школы, семинарии, духовные училища)</p>	3.7
Общественное управление	<p>Размещение объектов капитального строительства, предназначенных для размещения органов государственной власти, органов местного самоуправления, судов, а также организаций, непосредственно обеспечивающих их деятельность;</p> <p>размещение объектов капитального строительства, предназначенных для размещения органов управления политических партий, профессиональных и отраслевых союзов, творческих союзов и иных общественных объединений граждан по отраслевому или политическому признаку;</p> <p>размещение объектов капитального строительства для дипломатических представительства иностранных государств и консульских учреждений в Российской Федерации</p>	3.8
Обеспечение научной деятельности	<p>Размещение объектов капитального строительства для проведения научных исследований и изысканий, испытаний опытных промышленных образцов, для размещения организаций, осуществляющих научные изыскания, исследования и разработки (научно-исследовательские институты, проектные институты, научные центры, опытно-конструкторские центры, государственные академии наук, в том числе отраслевые), проведения научной и селекционной работы, ведения сельского и лесного хозяйства для получения ценных с научной точки зрения образцов растительного и животного мира</p>	3.9
Гостиничное обслуживание	<p>Размещение гостиниц, а также иных зданий, используемых с целью извлечения предпринимательской выгоды из предоставления жилого помещения для временного проживания в них</p>	4.7
Обслуживание автотранспорта	<p>Размещение постоянных или временных гаражей с несколькими стояночными местами, стоянок (парковок), гаражей, в том числе многоярусных, не указанных в <u>коде 2.7.1</u></p>	4.9



**2.3. Предельные (минимальные и (или) максимальные) размеры земельного участка и предельные параметры разрешенного строительства, реконструкции объекта капитального строительства, установленные градостроительным регламентом для территориальной зоны, в которой расположен земельный участок:**

Предельные (минимальные и (или) максимальные) размеры земельных участков, в том числе их площадь			Минимальные отступы от границ земельного участка в целях определения мест допустимого размещения зданий, строений, сооружений, за пределами которых запрещено строительство зданий, строений, сооружений	Предельное количество этажей и(или) предельная высота зданий, строений, сооружений	Максимальный процент застройки в границах земельного участка, определяемый как отношение суммарной площади земельного участка, которая может быть застроена, ко всей площади земельного участка	Требования к архитектурным решениям объектов капитального строительства, расположенным в границах территории исторического поселения федерального или регионального значения	Иные показатели
1	2	3	4	5	6	7	8
Длина, м	Ширина, м	Площадь, га					
–	–	1.6	5	10	-	–	–

**2.4. Требования к назначению, параметрам и размещению объекта капитального строительства на земельном участке, на который действие градостроительного регламента не распространяется или для которого градостроительный регламент не устанавливается:**

Причины отнесения земельного участка к виду земельного участка, на который действие градостроительного регламента не распространяется или для которого градостроительный регламент не устанавливается	Реквизиты акта, регулирующего использование земельного участка	Требования к использованию земельного участка	Требования к параметрам объекта капитального строительства			Требования к размещению объектов капитального строительства	
			Предельное количество этажей и(или) предельная высота зданий, строений, сооружений	Максимальный процент застройки в границах земельного участка, определяемый как отношение суммарной площади земельного участка, которая может быть застроена, ко всей площади земельного участка	Иные требования к параметрам объекта капитального строительства	Минимальные отступы от границ земельного участка в целях определения мест допустимого размещения зданий, строений, сооружений, за пределами которых запрещено строительство зданий, строений, сооружений	Иные требования к размещению объектов капитального строительства
1	2	3	4	5	6	7	8

**3. Информация о расположенных в границах земельного участка объектах капитального строительства и объектах культурного наследия**

**3.1. Объекты капитального строительства – отсутствуют**

(согласно чертежу(ам) градостроительного плана) (назначение объекта капитального строительства, этажность, высотность, общая площадь, площадь застройки) инвентаризационный или кадастровый номер,

8. Номер и (или) наименование элемента планировочной структуры, в границах которого расположен земельный участок

отсутствуют

9. Информация о технических условиях подключения (технологического присоединения) объектов капитального строительства к сетям инженерно-технического обеспечения, определенных с учетом программ комплексного развития систем коммунальной инфраструктуры поселения, городского округа

Отсутствуют

10. Реквизиты нормативных правовых актов субъекта Российской Федерации, муниципальных правовых актов, устанавливающих требования к благоустройству территории

отсутствуют

#### 11. Информация о красных линиях:

красные линии отсутствуют

Обозначение (номер) характерной точки	Перечень координат характерных точек в системе координат, используемой для ведения Единого государственного реестра недвижимости	
	X	Y
9		



Прошито и пронумеровано 9 л.

Начальник управления  
муниципальной службы

Осипова О.В.

